INSTRUCTIONS DE COURSE – Episode Baie de Saint Brieuc – ANNEXE PARCOURS

V2

➢ **Vendredi 1er juillet 2022**	**11:00**	**1er départ parcours inshore (3 à 4 courses à suivre)**
➢ **Samedi 2 juillet**	**11:00**	**1er départ parcours inshore (3 à 4 courses à suivre)**
➢ **Dimanche 3 juillet**	**19:00**	**Départ DEFI St Quay – Cowes**
➢ **Mardi 5 juillet**	**12:00**	**ETA Cowes**

Version du 30/06/2022

BAIE DE SAINT BRIEUC - zone parcours

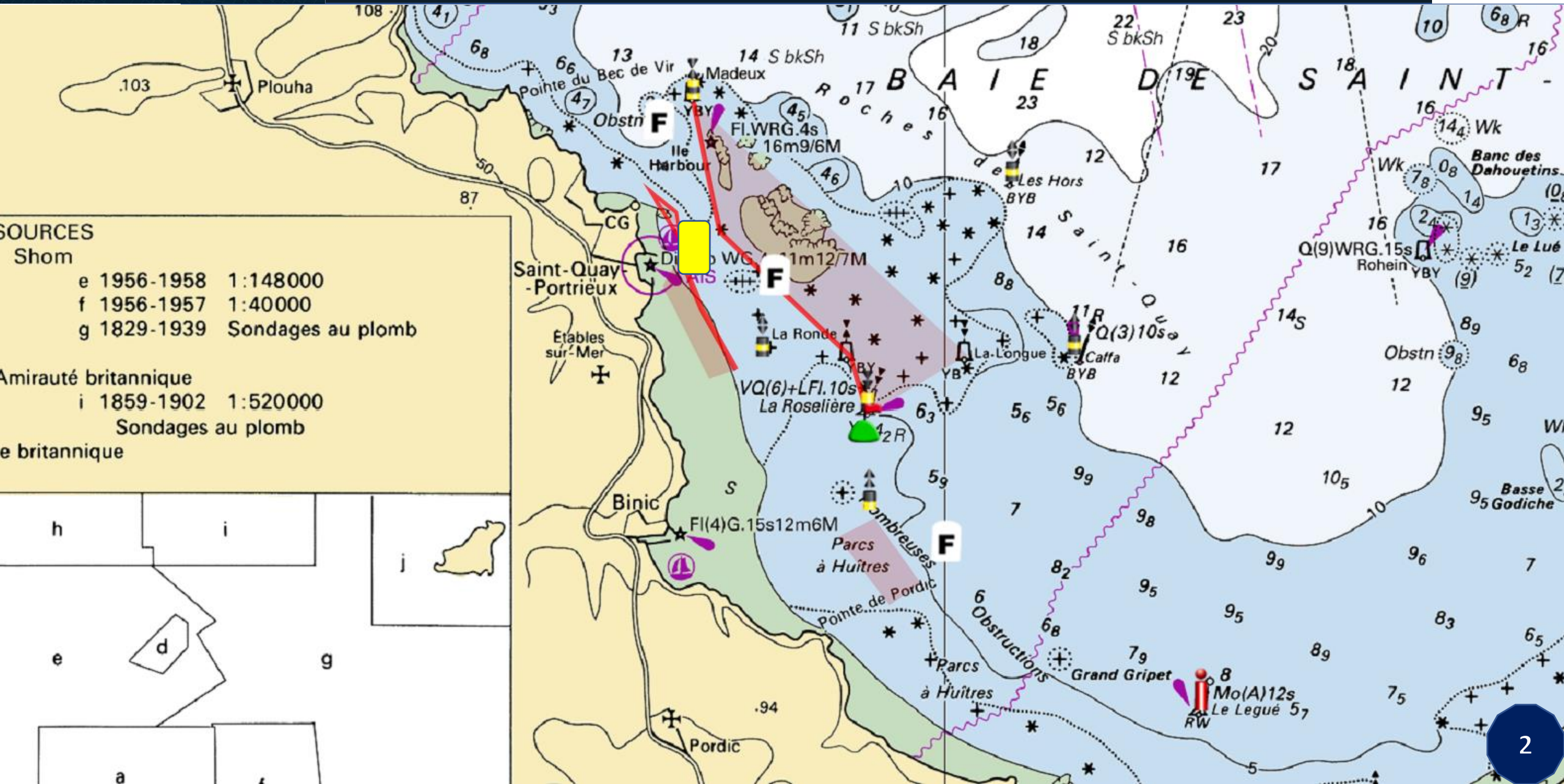

ZONES EXCLUSION CONCURRENTS

(les zones définies permettent aux bateaux spectateurs de rester en dehors des zones d'évolution)

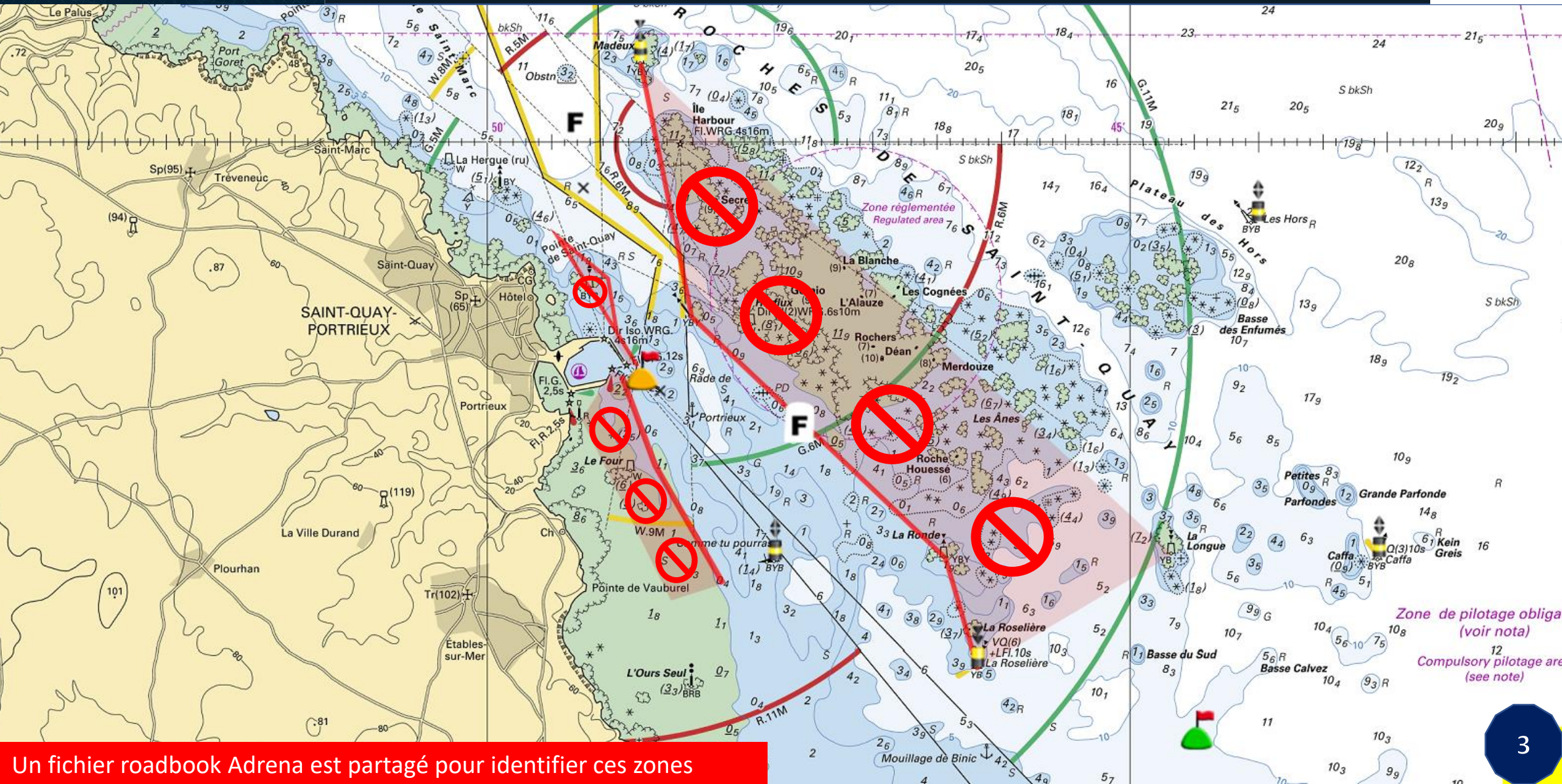

Un fichier roadbook Adrena est partagé pour identifier ces zones

ZONES EXCLUSION CONCURRENTS
Champs éoliennes

ZONES EXCLUSION CONCURRENTS – Zone aquaculture

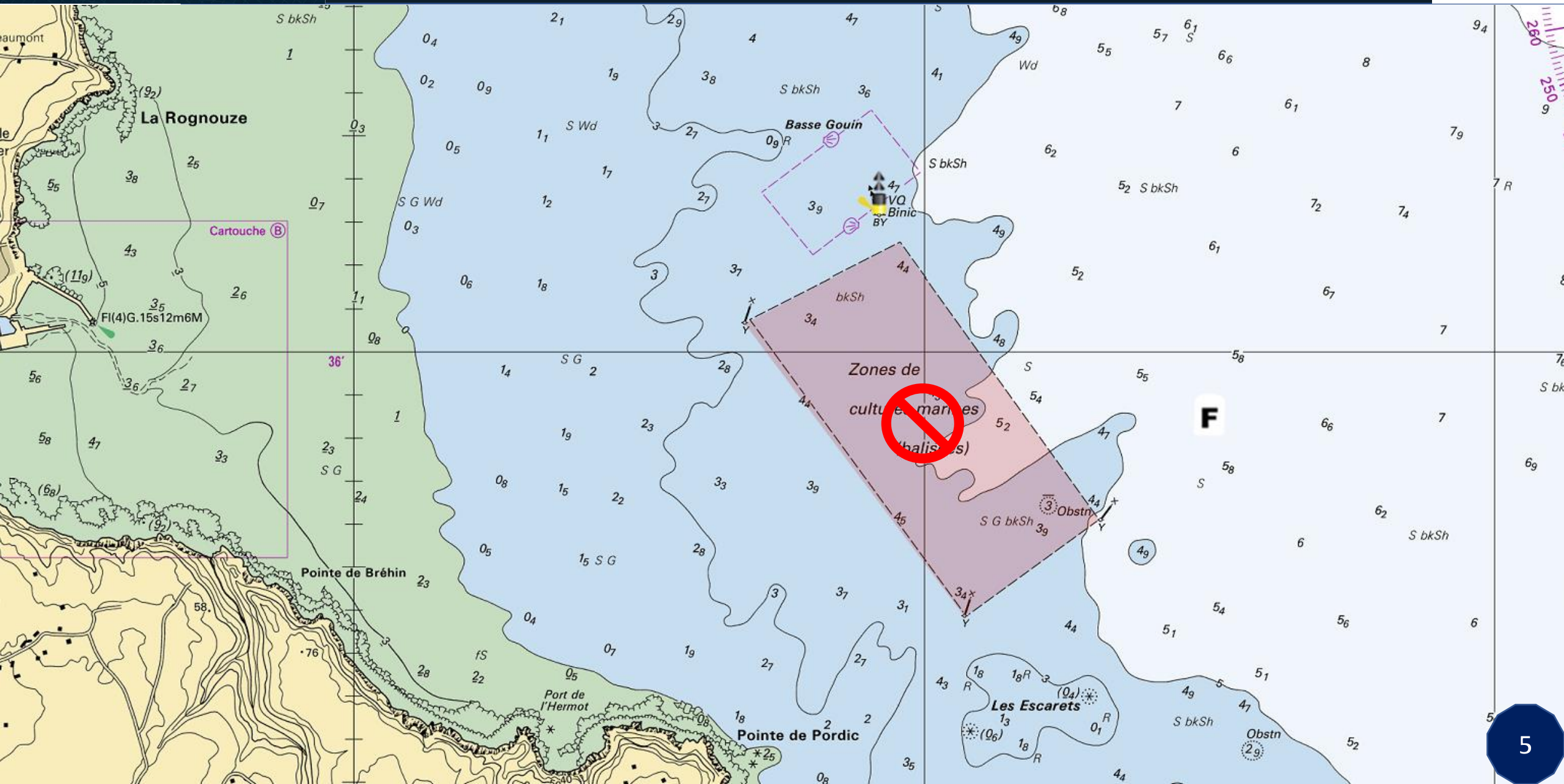

PARCOURS construits - schéma

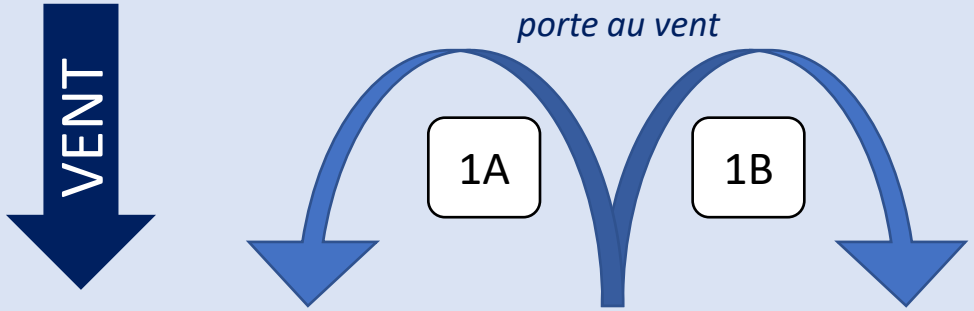

Inner mark

Parcours

- Départ : 2A – inner mark (proche bateau Comité Course)
- Porte 1A - 1B
- Porte 2A – 2B
- Porte 1A – 1B
- Arrivée: 2B – bateau Comité Course

Durée : approx. 45’

La distance entre les 2 portes oscillent entre 1.5 MN et 2.2 MN environ

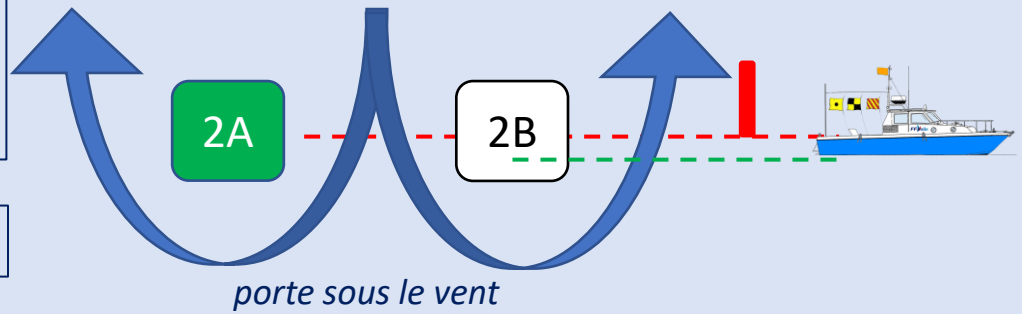

Ligne de départ

Ligne d’arrivée

Bouées 1A – 1B – 2 B : cylindriques blanches

BOUEES

Construits : 1A – 1B – 2 B

Départ des côtiers & construits (2A)

Dégagement côtier

SPECTACLE & arrivée côtiers

Côtiers : Comtesse – St Quay - Pordic

BAIE DE ST BRIEUC – Bouées gonflables parcours côtiers

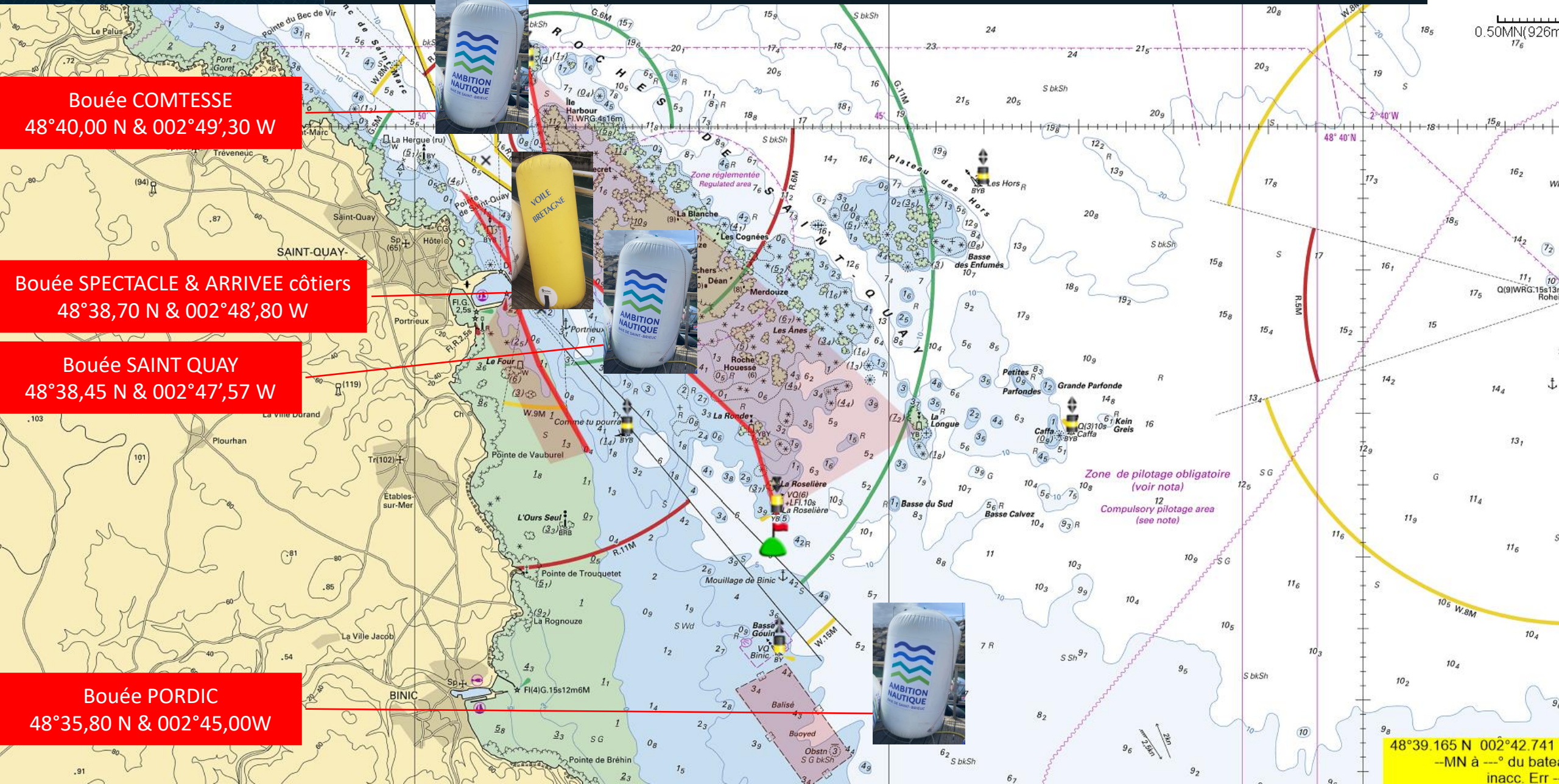

BAIE DE ST BRIEUC – Ligne arrivée côtiers

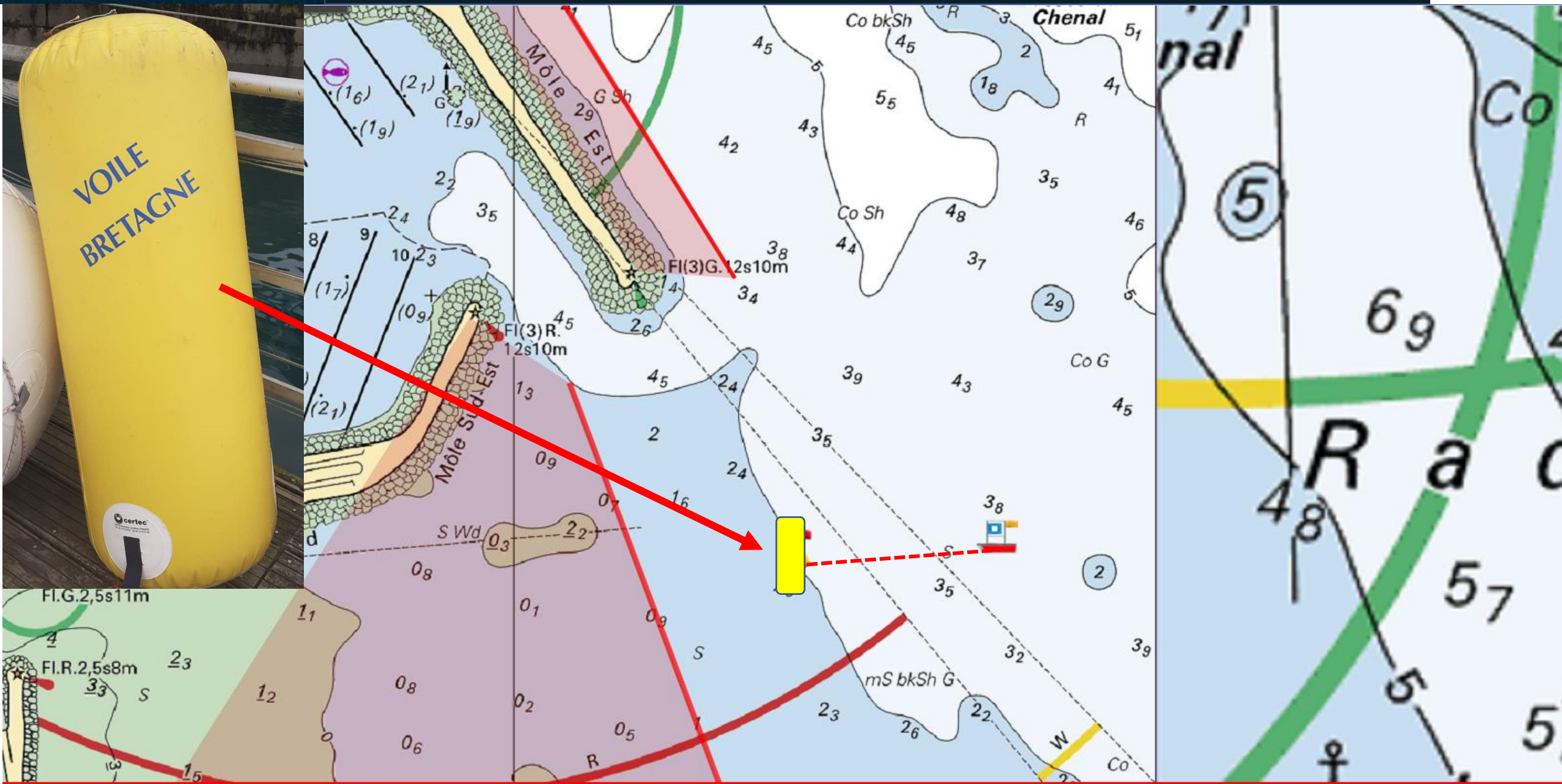

BAIE DE ST BRIEUC – côtier #1 / distance 11 MN

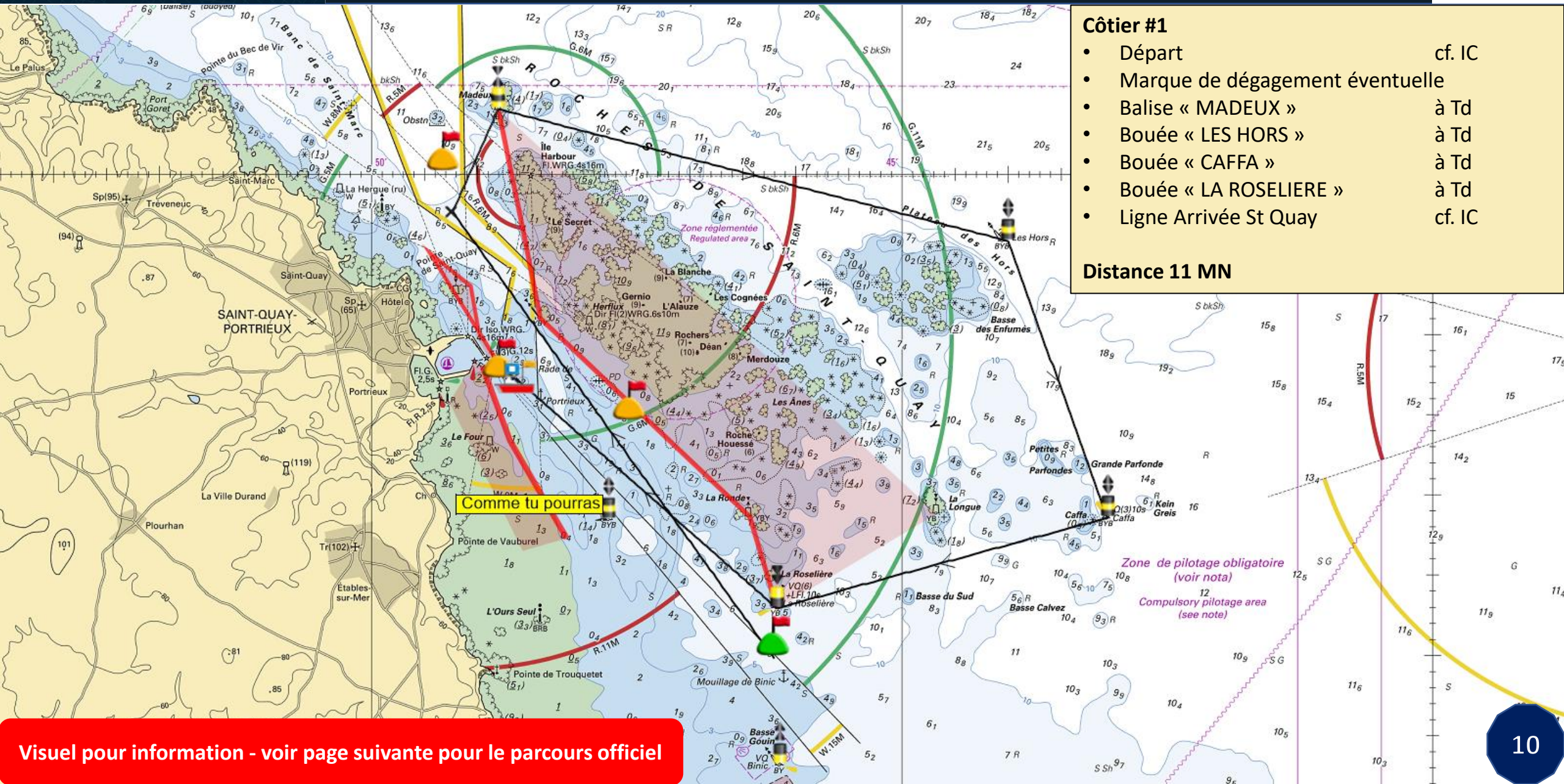

Côtier #1

- Départ — cf. IC
- Marque de dégagement éventuelle
- Balise « MADEUX » — à Td
- Bouée « LES HORS » — à Td
- Bouée « CAFFA » — à Td
- Bouée « LA ROSELIERE » — à Td
- Ligne Arrivée St Quay — cf. IC

Distance 11 MN

Visuel pour information - voir page suivante pour le parcours officiel

BAIE DE ST BRIEUC côtier #1 / distance 11 MN

Côtier #1 / distance 11 MN					
#	Marque	description	latitude	longitude	coté requis
	Départ				cf. IC
1	Marque de dégagement éventuelle	bouée gonflable cylindrique **orange**			cf. IC 9.1.1
2	Balise "MADEUX"	balise cardinale Nord	48°40,40 N	002°48,80 W	contourner à tribord
3	Bouée "LES HORS"	bouée cardinale Est	48°39,58 N	002°44',00 W	contourner à tribord
4	Bouée "CAFFA"	bouée cardinale Est	48°37,85 N	002°43',75 W	contourner à tribord
5	Bouée "LA ROSELIERE"	bouée cardinale Sud	48°37,30 N	002°46,19 W	contourner à tribord
	Ligne d'arrivée St Quay				cf. IC

<u>Pour les côtiers:</u>
La ligne d'arrivée sera entre :
- la bouée SPECTACLE (48°38,70 N & 002°48,80 W)
- le bateau comité mouillée à 0,1 MN dans l'Est de la bouée SPECTACLE

BAIE DE ST BRIEUC – côtier #1 bis / distance 17 MN

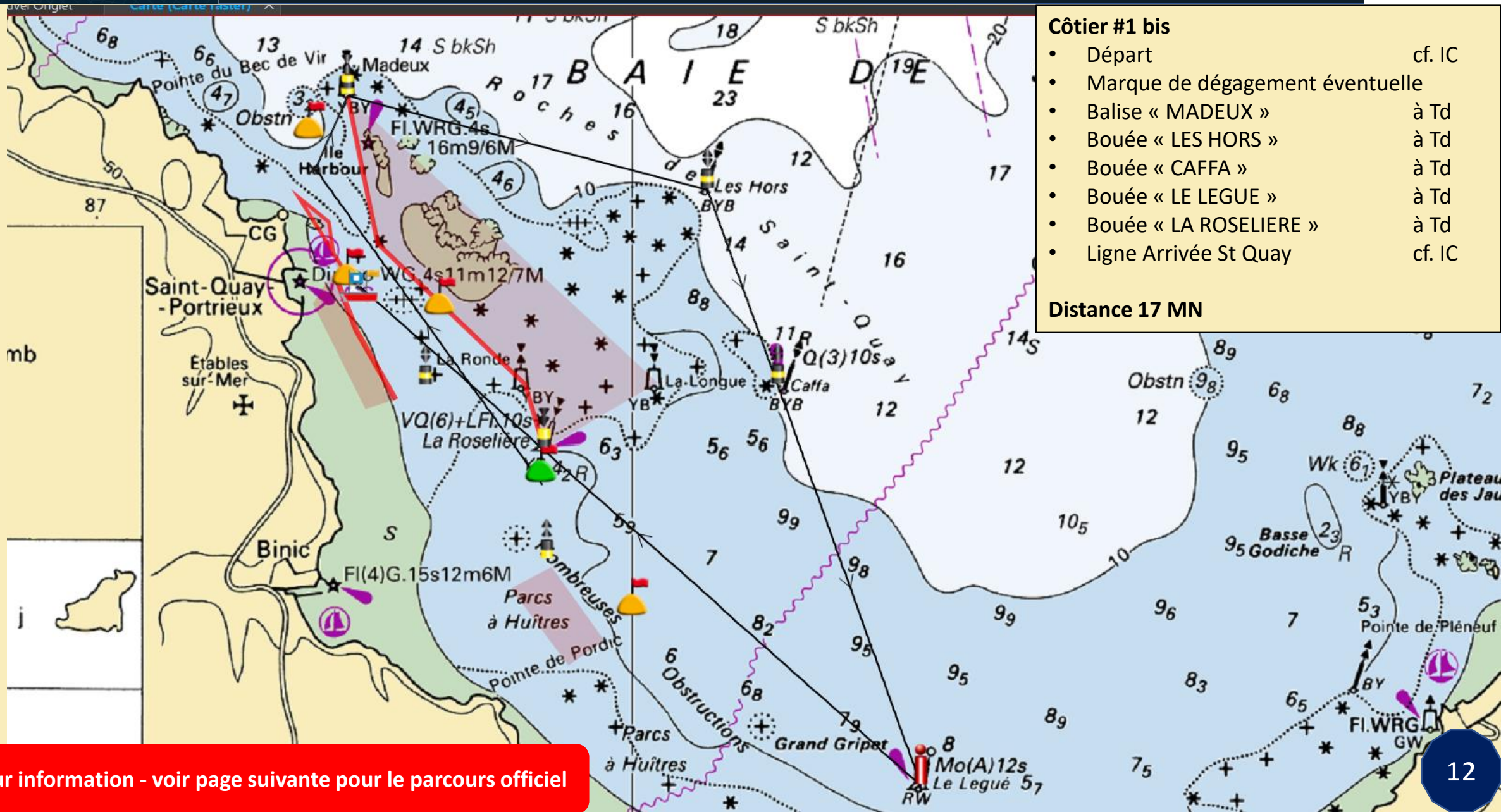

Côtier #1 bis

- Départ — cf. IC
- Marque de dégagement éventuelle
- Balise « MADEUX » — à Td
- Bouée « LES HORS » — à Td
- Bouée « CAFFA » — à Td
- Bouée « LE LEGUE » — à Td
- Bouée « LA ROSELIERE » — à Td
- Ligne Arrivée St Quay — cf. IC

Distance 17 MN

Visuel pour information - voir page suivante pour le parcours officiel

BAIE DE ST BRIEUC – côtier #1 bis / distance 17 MN

Côtier #1 bis / distance 17 MN					
#	Marque	description	latitude	longitude	coté requis
	Départ				cf. IC
1	Marque de dégagement éventuelle	bouée gonflable cylindrique **orange**			cf. IC 9.1.1
2	Balise "MADEUX"	balise cardinale Nord	48°40,40 N	002°48,80 W	contourner à tribord
3	Bouée "LES HORS"	bouée cardinale Est	48°39,58 N	002°44',00 W	contourner à tribord
4	Bouée "CAFFA"	bouée cardinale Est	48°37,85 N	002°43',75 W	laisser à tribord
5	Marque eaux saines "LE LEGUE"	bouée marque eaux saines	48°34,33 N	002°41,17 W	contourner à tribord
6	Bouée "LA ROSELIERE"	bouée cardinale Sud	48°37,30 N	002°46,19 W	laisser à tribord
	Ligne d'arrivée St Quay				cf. IC

<u>Pour les côtiers:</u>
La ligne d'arrivée sera entre :
- la bouée SPECTACLE (48°38,70 N & 002°48,80 W)
- le bateau comité mouillée à 0,1 MN dans l'Est de la bouée SPECTACLE

BAIE DE ST BRIEUC – côtier #2 / distance 11 MN

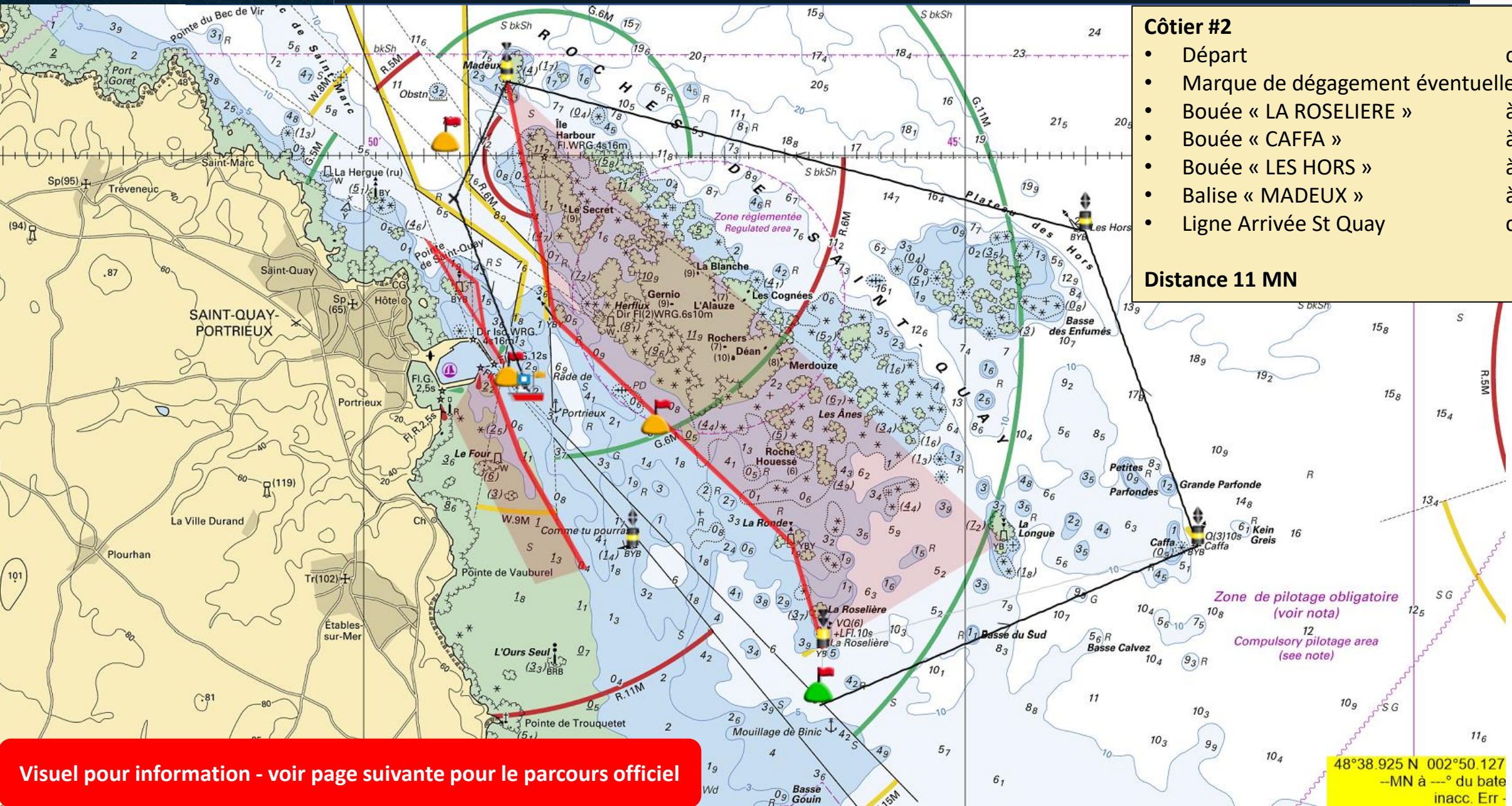

Côtier #2

- Départ — cf. IC
- Marque de dégagement éventuelle
- Bouée « LA ROSELIERE » — à Bd
- Bouée « CAFFA » — à Bd
- Bouée « LES HORS » — à Bd
- Balise « MADEUX » — à Bd
- Ligne Arrivée St Quay — cf. IC

Distance 11 MN

Visuel pour information - voir page suivante pour le parcours officiel

BAIE DE ST BRIEUC – côtier #2 / distance 11 MN

Côtier #2 / distance 11 MN					
#	Marque	description	latitude	longitude	coté requis
	Départ				cf. IC
1	Marque de dégagement éventuelle	bouée gonflable cylindrique **orange**			cf. IC 9.1.1
2	Bouée "LA ROSELIERE"	bouée cardinale Sud	48°37,30 N	002°46,19 W	laisser à bâbord
3	Bouée "CAFFA"	bouée cardinale Est	48°37,85 N	002°43',75 W	contourner à bâbord
4	Bouée "LES HORS"	bouée cardinale Est	48°39,58 N	002°44',00 W	contourner à bâbord
5	Balise "MADEUX"	balise cardinale Nord	48°40,40 N	002°48,80 W	contourner à bâbord
	Ligne d'arrivée St Quay				cf. IC

<u>Pour les côtiers:</u>
La ligne d'arrivée sera entre :
- la bouée SPECTACLE (48°38,70 N & 002°48,80 W)
- le bateau comité mouillée à 0,1 MN dans l'Est de la bouée SPECTACLE

BAIE DE ST BRIEUC – côtier #2 bis / distance 17 MN

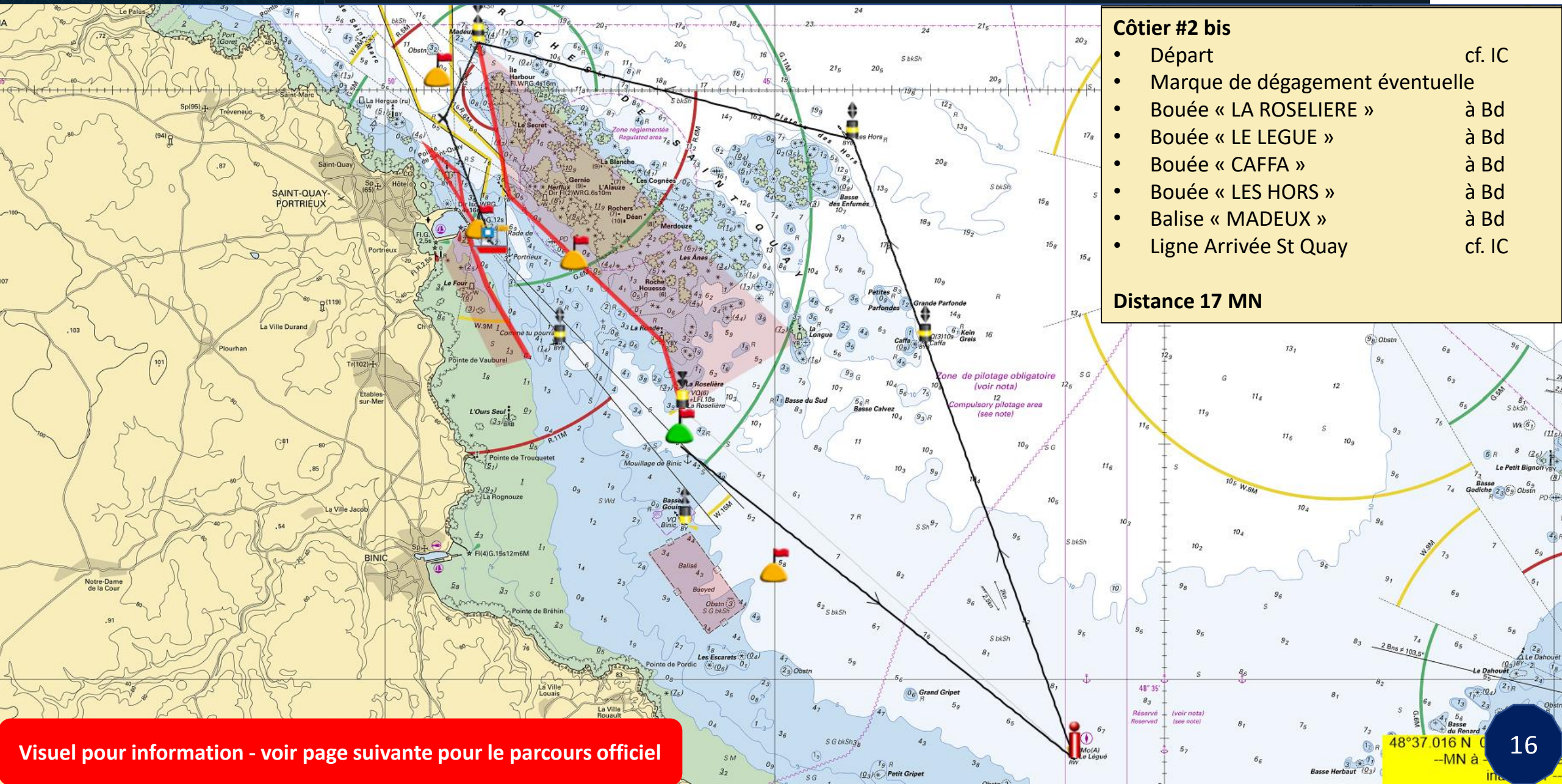

Côtier #2 bis

- Départ — cf. IC
- Marque de dégagement éventuelle
- Bouée « LA ROSELIERE » — à Bd
- Bouée « LE LEGUE » — à Bd
- Bouée « CAFFA » — à Bd
- Bouée « LES HORS » — à Bd
- Balise « MADEUX » — à Bd
- Ligne Arrivée St Quay — cf. IC

Distance 17 MN

Visuel pour information - voir page suivante pour le parcours officiel

BAIE DE ST BRIEUC – côtier #2 bis / distance 17 MN

Côtier #2 bis / distance 17 MN					
#	Marque	description	latitude	longitude	coté requis
	Départ				cf. IC
1	Marque de dégagement éventuelle	bouée gonflable cylindrique **orange**			cf. IC 9.1.1
2	Bouée "LA ROSELIERE"	bouée cardinale Sud	48°37,30 N	002°46,19 W	laisser à bâbord
3	Marque eaux saines "LE LEGUE"	bouée marque eaux saines	48°34,33 N	002°41,17 W	contourner à bâbord
4	Bouée "CAFFA"	bouée cardinale Est	48°37,85 N	002°43',75 W	laisser à bâbord
5	Bouée "LES HORS"	bouée cardinale Est	48°39,58 N	002°44',00 W	contourner à bâbord
6	Balise "MADEUX"	balise cardinale Nord	48°40,40 N	002°48,80 W	contourner à bâbord
	Ligne d'arrivée St Quay				cf. IC

Pour les côtiers:
La ligne d'arrivée sera entre :
- la bouée SPECTACLE (48°38,70 N & 002°48,80 W)
- le bateau comité mouillée à 0,1 MN dans l'Est de la bouée SPECTACLE

BAIE DE ST BRIEUC – côtier #3 / distance 14 MN

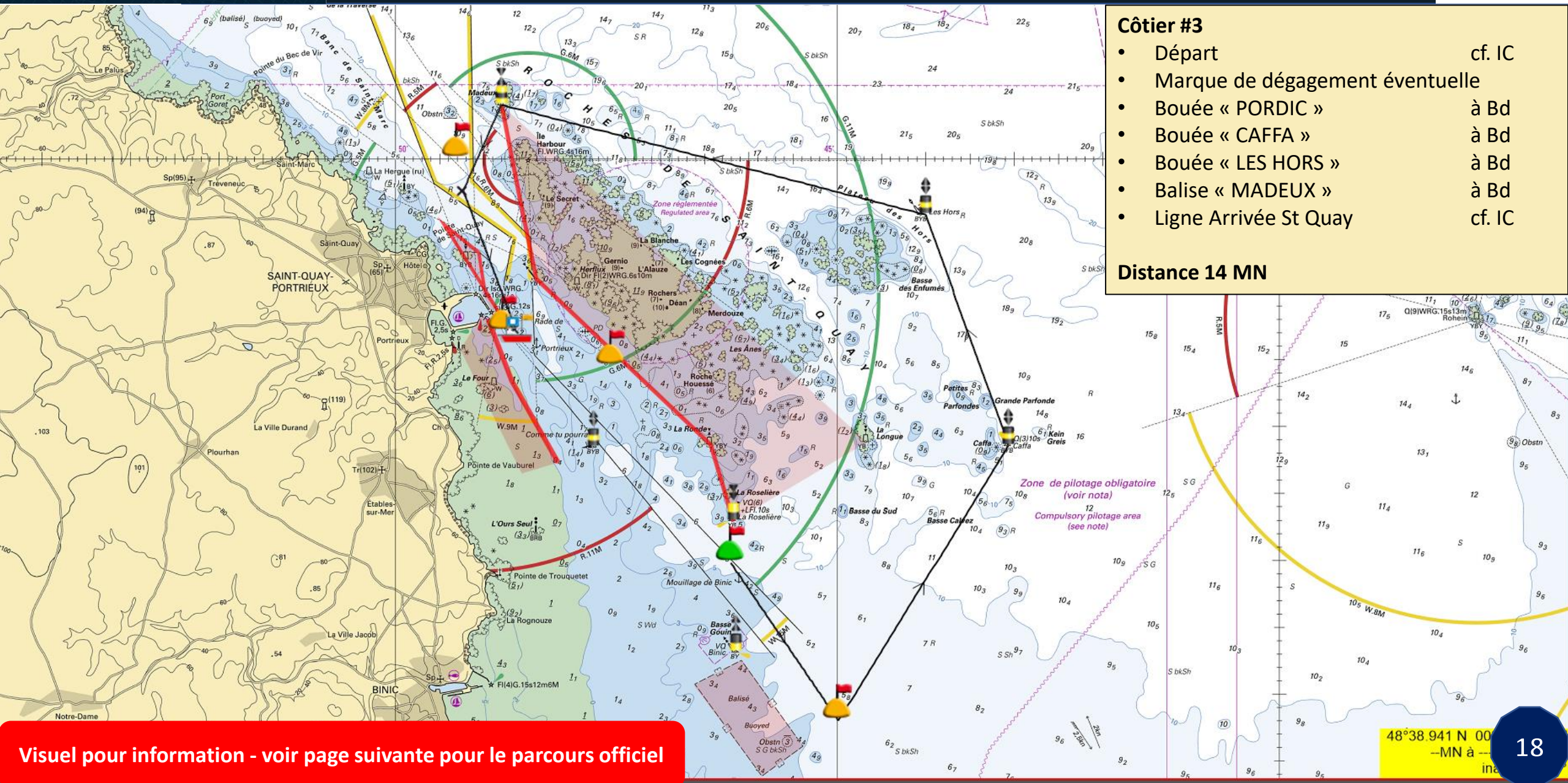

Côtier #3

- Départ — cf. IC
- Marque de dégagement éventuelle
- Bouée « PORDIC » — à Bd
- Bouée « CAFFA » — à Bd
- Bouée « LES HORS » — à Bd
- Balise « MADEUX » — à Bd
- Ligne Arrivée St Quay — cf. IC

Distance 14 MN

Visuel pour information - voir page suivante pour le parcours officiel

BAIE DE ST BRIEUC – côtier #3 / distance 14 MN

Côtier #3 / distance 14 MN					
#	Marque	description	latitude	longitude	coté requis
	Départ				cf. IC
1	Marque de dégagement éventuelle	bouée gonflable cylindrique **orange**			cf. IC 9.1.1
2	Bouée "PORDIC"	bouée gonflable cylindrique blanche	48°35,80 N	002°45,00 W	contourner à bâbord
3	Bouée "CAFFA"	bouée cardinale Est	48°37,85 N	002°43',75 W	contourner à bâbord
4	Bouée "LES HORS"	bouée cardinale Est	48°39,58 N	002°44',00 W	contourner à bâbord
5	Balise "MADEUX"	balise cardinale Nord	48°40,40 N	002°48,80 W	contourner à bâbord
	Ligne d'arrivée St Quay				cf. IC

Pour les côtiers:
La ligne d'arrivée sera entre :
- la bouée SPECTACLE (48°38,70 N & 002°48,80 W)
- le bateau comité mouillée à 0,1 MN dans l'Est de la bouée SPECTACLE

BAIE DE ST BRIEUC – côtier #4 / distance 7 MN

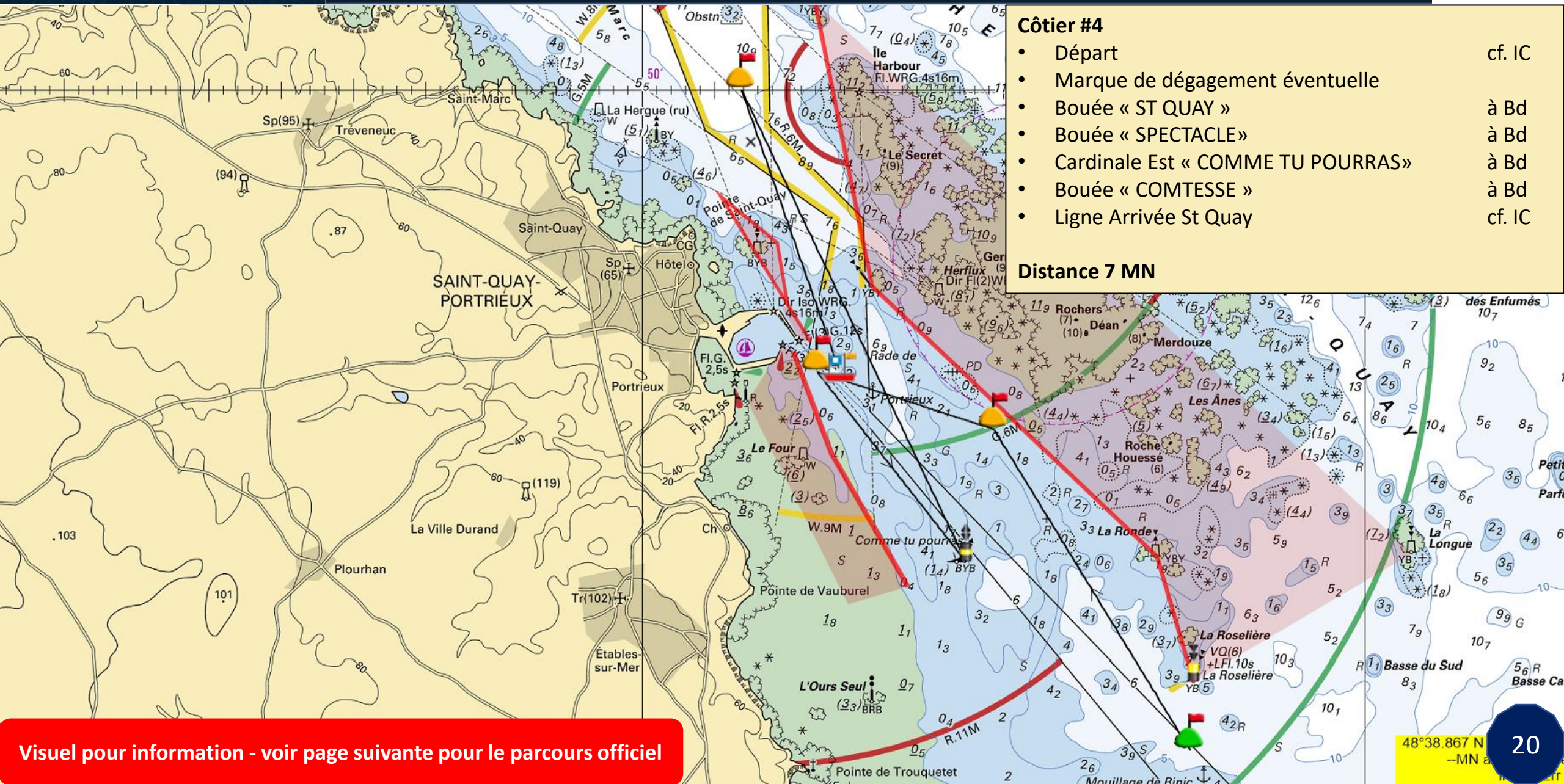

Côtier #4

- Départ — cf. IC
- Marque de dégagement éventuelle
- Bouée « ST QUAY » — à Bd
- Bouée « SPECTACLE» — à Bd
- Cardinale Est « COMME TU POURRAS» — à Bd
- Bouée « COMTESSE » — à Bd
- Ligne Arrivée St Quay — cf. IC

Distance 7 MN

Visuel pour information - voir page suivante pour le parcours officiel

BAIE DE ST BRIEUC – côtier #4 / distance 7 MN

Côtier #4 / distance 7 MN					
#	Marque	description	latitude	longitude	coté requis
	Départ				cf. IC
1	Marque de dégagement éventuelle	bouée gonflable cylindrique **orange**			cf. IC 9.1.1
2	Bouée "St QUAY"	bouée gonflable cylindrique blanche	48°38,45 N	002°47,57 W	contourner à bâbord
3	Bouée "SPECTACLE"	bouée gonflable cylindrique **jaune**	48°38,70 N	002°48,80 W	contourner à bâbord
4	Bouée "COMME TU POURRAS"	bouée cardinale Est	48°37,85 N	002°47,77 W	contourner à bâbord
5	Bouée "COMTESSE"	bouée gonflable cylindrique blanche	48°40,00 N	002°49,30 W	contourner à bâbord
	Ligne d'arrivée St Quay				cf. IC

<u>Pour les côtiers:</u>
La ligne d'arrivée sera entre :
- la bouée SPECTACLE (48°38,70 N & 002°48,80 W)
- le bateau comité mouillée à 0,1 MN dans l'Est de la bouée SPECTACLE

BAIE DE ST BRIEUC – côtier #5 / distance 9 MN

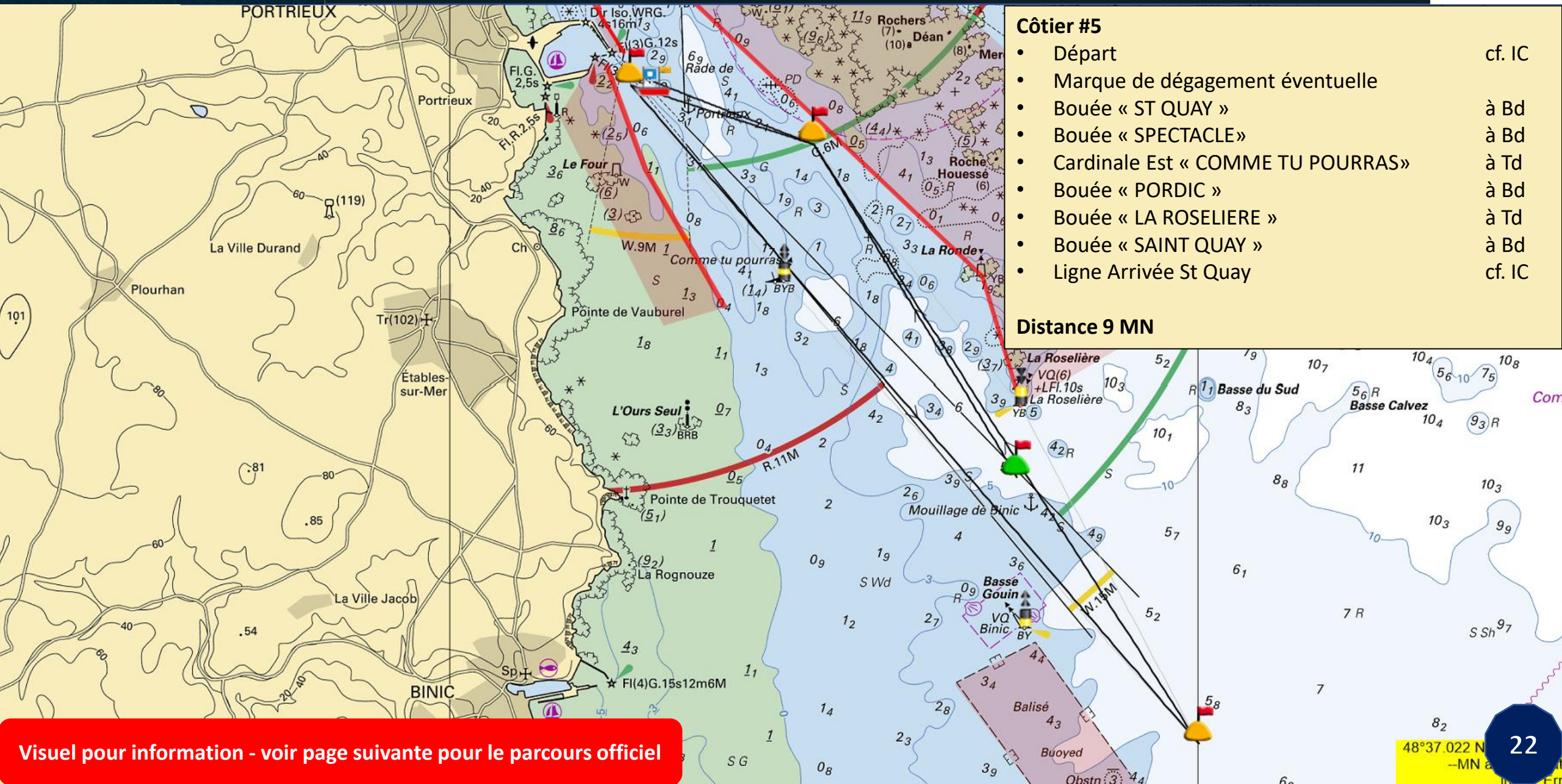

Côtier #5

• Départ	cf. IC
• Marque de dégagement éventuelle	
• Bouée « ST QUAY »	à Bd
• Bouée « SPECTACLE»	à Bd
• Cardinale Est « COMME TU POURRAS»	à Td
• Bouée « PORDIC »	à Bd
• Bouée « LA ROSELIERE »	à Td
• Bouée « SAINT QUAY »	à Bd
• Ligne Arrivée St Quay	cf. IC

Distance 9 MN

Visuel pour information - voir page suivante pour le parcours officiel

BAIE DE ST BRIEUC – côtier #5 / distance 9 MN

Côtier #5 / distance 9 MN					
#	Marque	description	latitude	longitude	coté requis
	Départ				cf. IC
1	Marque de dégagement éventuelle	bouée gonflable cylindrique **orange**			cf. IC 9.1.1
2	Bouée "St QUAY"	bouée gonflable cylindrique blanche	48°38,45 N	002°47,57 W	contourner à bâbord
3	Bouée "SPECTACLE"	bouée gonflable cylindrique **jaune**	48°38,70 N	002°48,80 W	contourner à bâbord
4	Bouée "COMME TU POURRAS"	bouée cardinale Est	48°37,85 N	002°47,77 W	à laisser à tribord
5	Bouée "PORDIC"	bouée gonflable cylindrique blanche	48°35,80 N	002°45,00 W	contourner à bâbord
6	Bouée "LA ROSELIERE"	bouée cardinale Sud	48°37,30 N	002°46,19 W	à laisser à tribord
7	Bouée "St QUAY"	bouée gonflable cylindrique blanche	48°38,45 N	002°47,57 W	contourner à bâbord
	Ligne d'arrivée St Quay				cf. IC

Pour les côtiers:
La ligne d'arrivée sera entre :
- la bouée SPECTACLE (48°38,70 N & 002°48,80 W)
- le bateau comité mouillée à 0,1 MN dans l'Est de la bouée SPECTACLE

BAIE DE ST BRIEUC – côtier #6 / distance 11 MN

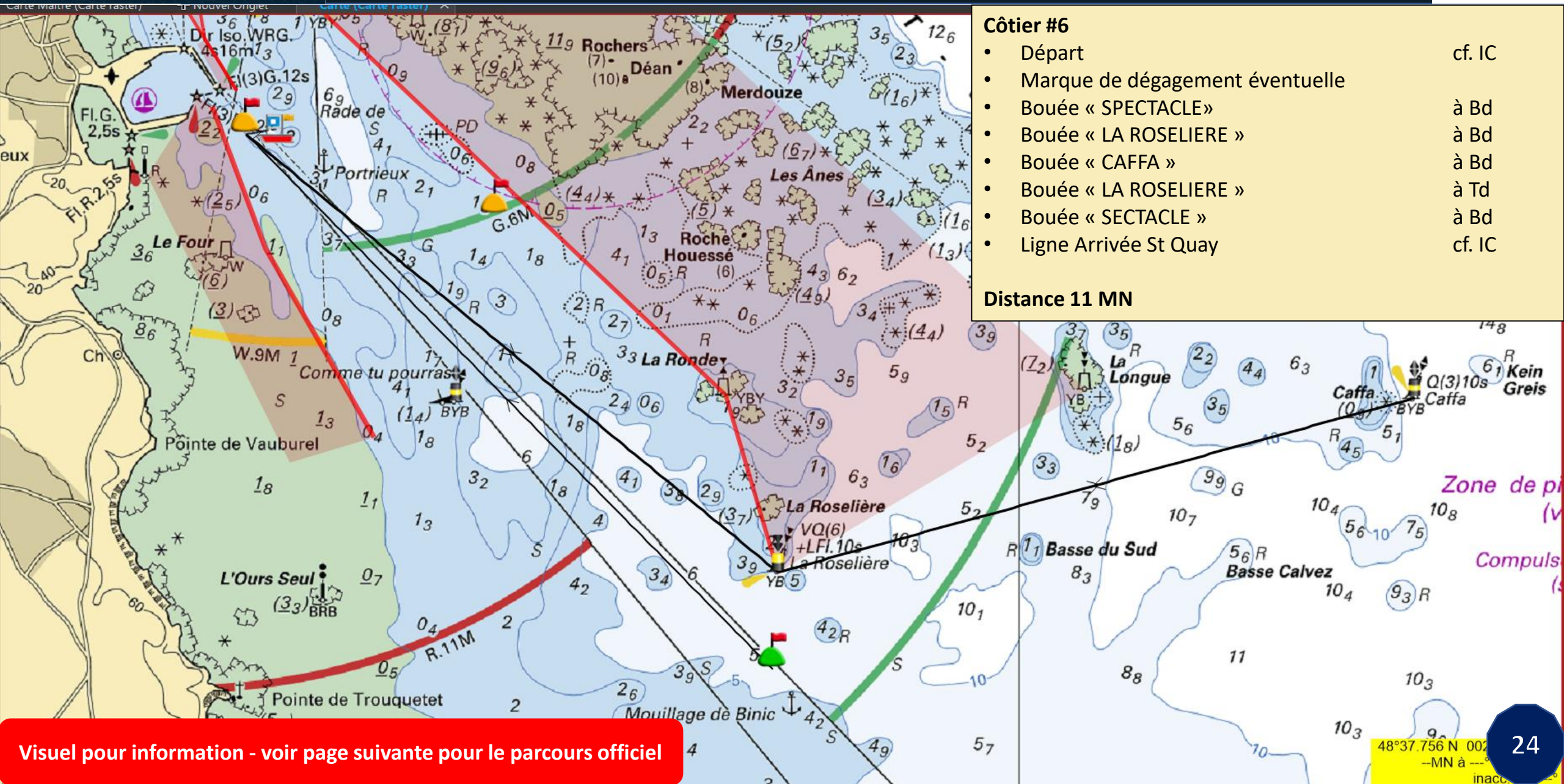

Côtier #6

• Départ	cf. IC
• Marque de dégagement éventuelle	
• Bouée « SPECTACLE»	à Bd
• Bouée « LA ROSELIERE »	à Bd
• Bouée « CAFFA »	à Bd
• Bouée « LA ROSELIERE »	à Td
• Bouée « SECTACLE »	à Bd
• Ligne Arrivée St Quay	cf. IC

Distance 11 MN

Visuel pour information - voir page suivante pour le parcours officiel

BAIE DE ST BRIEUC – côtier #6 / distance 11 MN

Côtier #6 / distance 11 MN					
#	Marque	description	latitude	longitude	coté requis
	Départ				cf. IC
1	Marque de dégagement éventuelle	bouée gonflable cylindrique **orange**			cf. IC 9.1.1
2	Bouée "SPECTACLE"	bouée gonflable cylindrique **jaune**	48°38,70 N	002°48,80 W	contourner à bâbord
3	Bouée "LA ROSELIERE"	bouée cardinale Sud	48°37,30 N	002°46,19 W	contourner à bâbord
4	Bouée "CAFFA"	bouée cardinale Est	48°37,85 N	002°43',75 W	contourner à bâbord
5	Bouée "LA ROSELIERE"	bouée cardinale Sud	48°37,30 N	002°46,19 W	contourner à tribord
	Ligne d'arrivée St Quay				cf. IC

<u>Pour les côtiers:</u>
La ligne d'arrivée sera entre :
- la bouée SPECTACLE (48°38,70 N & 002°48,80 W)
- le bateau comité mouillée à 0,1 MN dans l'Est de la bouée SPECTACLE

Marées St Quay

Horaires des marées St QUAY			
vendredi 1er juillet 2022	coef.	Heure (TU+2)	Hauteur
BM		03h27	2,59
PM	**70**	**09h16**	**10,03**
BM		15h41	2,71
PM	**69**	**21h24**	**10,36**
Samedi 2 juillet 2022			
BM		04h01	2,63
PM	**68**	**09h50**	**9,99**
BM		16h14	2,79
PM	**67**	**21h58**	**10,28**
Dimanche 3 juillet 2022			
BM		04h35	2,73
PM	**66**	**10h24**	**9,86**
BM		16h48	2,94
PM	**64**	**22h33**	**10,11**

VENDREDI 1er JUILLET

Vendredi 01 Juillet 2022 UTC+2 Semaine 26

48°38' N
2°49' W

Lever du soleil : 06h11 Premier croissant de lune Coucher du soleil : 22h12

	Coeff.	Heure	Durée de la marée	Heure de marée	Hauteur	Marnage	1/12	1/4	1/2
BM		03h27			2,59m				
PM	**70**	**09h16**	**05h49**	**00h58**	**10,04m**	**7,45m**	**0,62m**	**1,86m**	**3,73m**
BM		15h41	06h25	01h04	2,71m	7,33m	0,61m	1,83m	3,67m
PM	**69**	**21h24**	**05h43**	**00h57**	**10,36m**	**7,65m**	**0,64m**	**1,91m**	**3,83m**

Horaires des marées à Saint-Quay-Portrieux - marégramme

Options

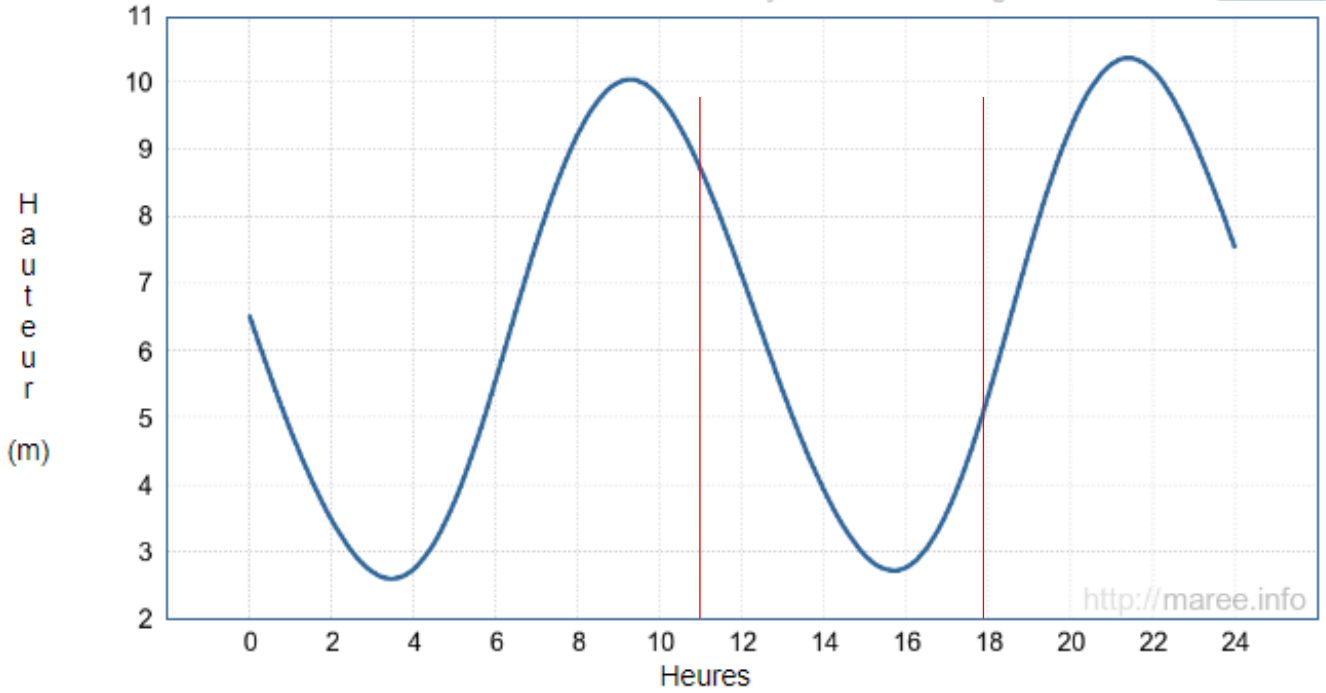

SAMEDI 2 JUILLET

Samedi 02 Juillet 2022

UTC+2 Semaine 26

48°38' N
2°49' W

Lever du soleil : 06h11 | Premier croissant de lune | Coucher du soleil : 22h11

	Coeff.	Heure	Durée de la marée	Heure de marée	Hauteur	Marnage	1/12	1/4	1/2
BM		04h01			2,63m				
PM	**68**	**09h50**	**05h49**	**00h58**	**9,99m**	**7,36m**	**0,61m**	**1,84m**	**3,68m**
BM		16h14	06h24	01h04	2,79m	7,20m	0,60m	1,80m	3,60m
PM	**67**	**21h58**	**05h44**	**00h57**	**10,28m**	**7,49m**	**0,62m**	**1,87m**	**3,75m**

Horaires des marées à Saint-Quay-Portrieux - marégramme

Options

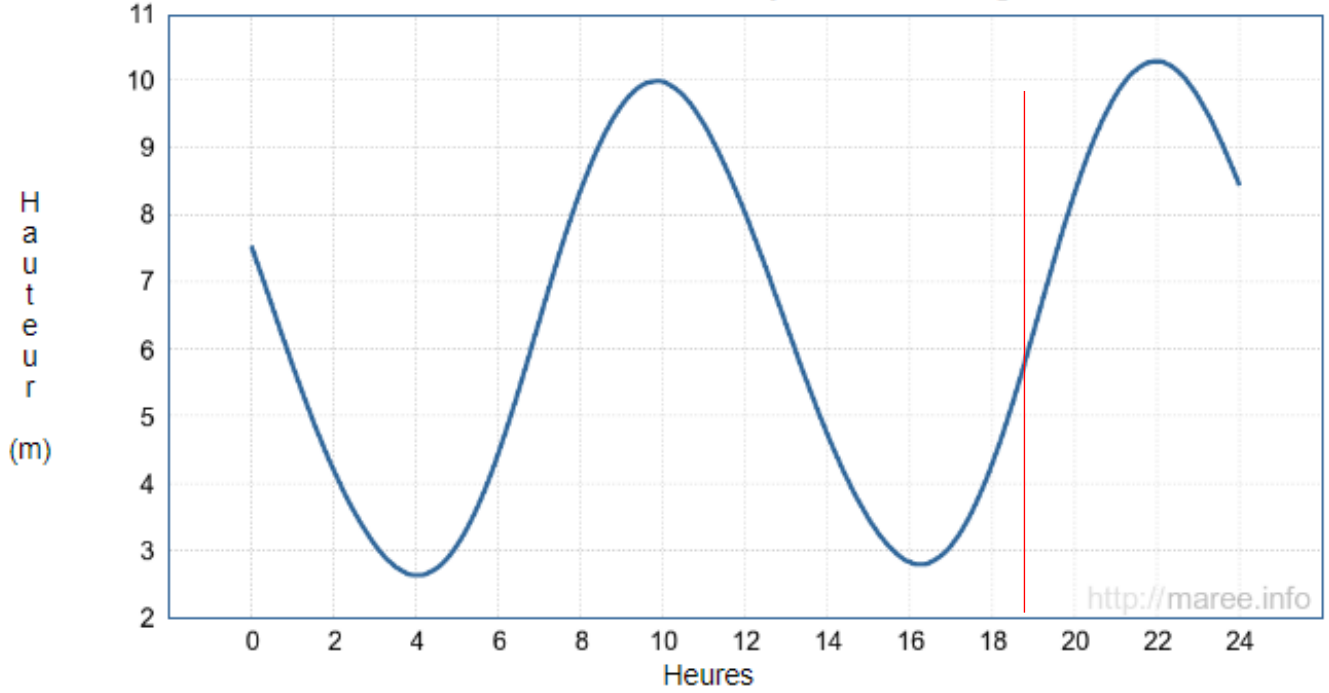

DIMANCHE 3 JUILLET

Dimanche 03 Juillet 2022

UTC+2 Semaine 26

48°38' N
2°49' W

Lever du soleil : 06h12 | Premier croissant de lune | Coucher du soleil : 22h11

	Coeff.	Heure	Durée de la marée	Heure de marée	Hauteur	Marnage	1/12	1/4	1/2
BM		04h35			2,73m				
PM	**66**	**10h24**	**05h49**	**00h58**	**9,87m**	**7,14m**	**0,60m**	**1,79m**	**3,57m**
BM		16h48	06h24	01h04	2,94m	6,93m	0,58m	1,73m	3,47m
PM	**64**	**22h33**	**05h45**	**00h57**	**10,12m**	**7,18m**	**0,60m**	**1,80m**	**3,59m**

Horaires des marées à Saint-Quay-Portrieux - marégramme
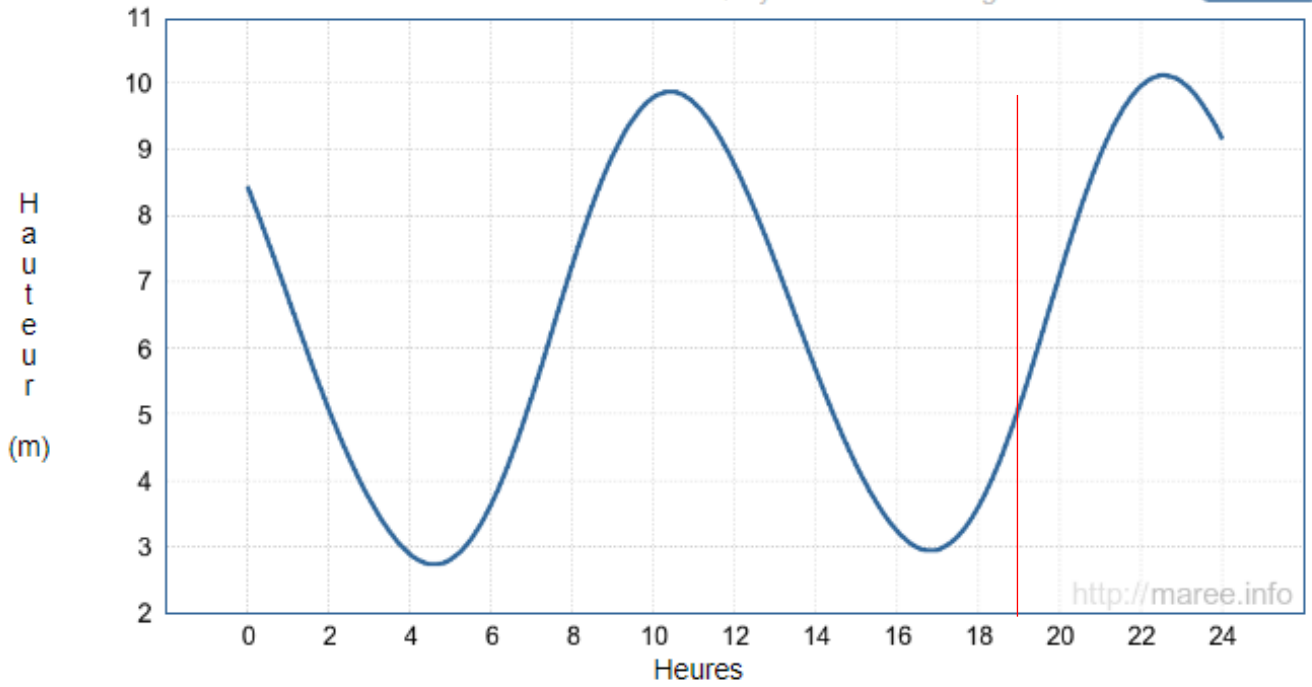
Options